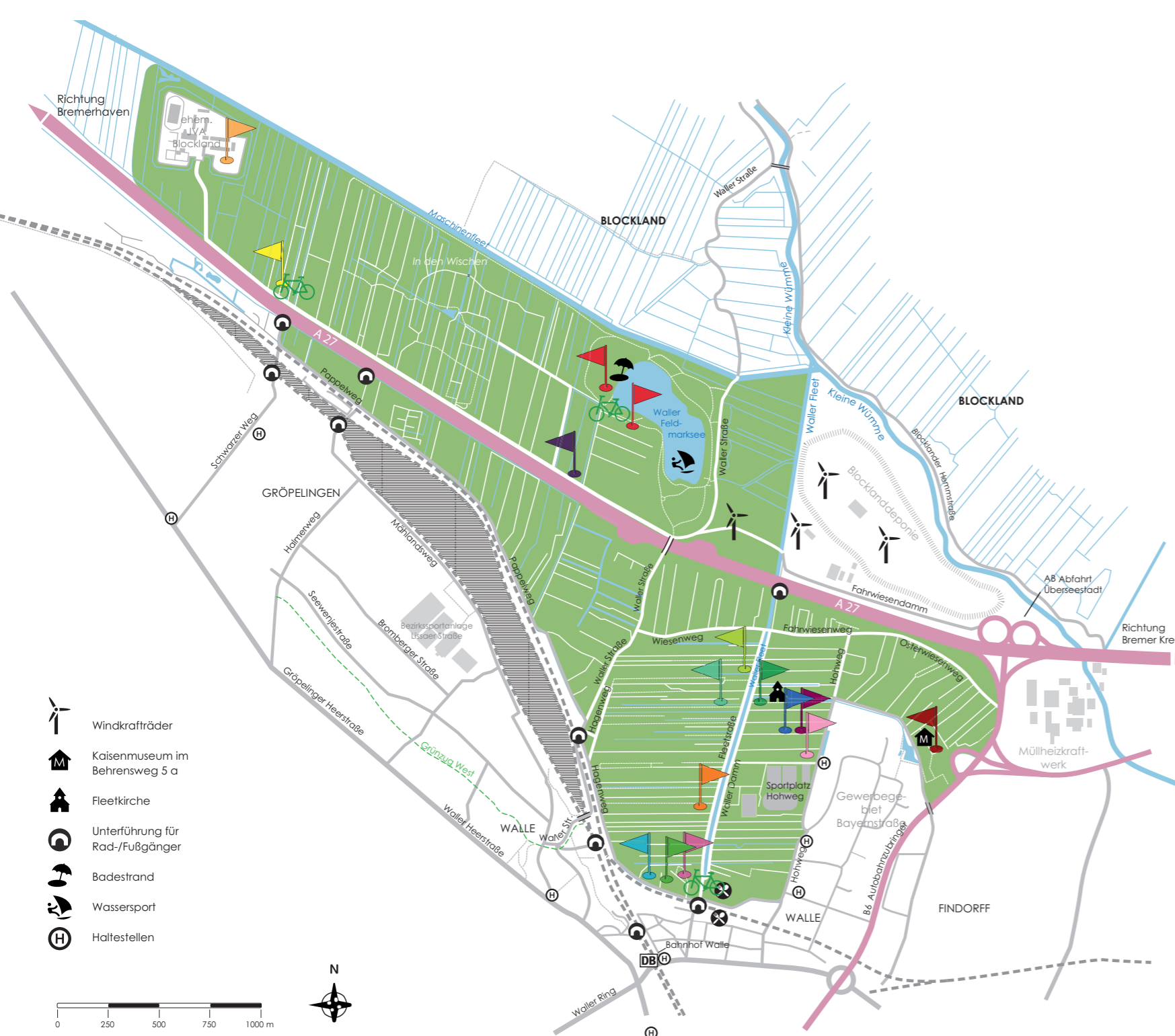




LEGENDE



-  **Internationaler Garten Walle**
Husheerweg (Nähe Hagenweg)
-  **Selbsternte-Fleetgarten**
Margarethenweg/Fleetstraße
-  **Waller Umweltpädagogik Projekt**
(WUPP) Husheerweg
-  **Imkern auf Parzelle**
Kampfhuhnweg 9
-  **Eseltaxi - NABU Vogelparadies**
Fliederweg 5
-  **Offener NATUTkleinGARTEN**
Aurikelweg 1
-  **Offene Fleetkirche**
Fleetkirchenweg/Waller Damm
-  **Kaisenhausemuseum**
Behrensweg 5a
-  **Bremen im Wandel**
Kampfhuhnweg 8
-  **Tiny Houses beim KGV Union**
Hohweg 56
-  **Pony reiten - Reitclub Walle**
Mittelwischweg 1
-  **Waller Feldmarksee: SUP & DLRG**
Badespaß & Stand-Up-Paddeling
-  **Ølhafen-Crew**
Hagenweg, Nähe int. Garten
-  **Vereinsheim KGV Blüh Auf**
Auf den Wettern 1


 **Förderwerk-Blocklandgarten**
Carl-Krohne-Straße 31

 **WK-Bike, Fahrradverleih**
An drei Standorten (Wallerfleet, Waller Feldmarksee und bei dem Vereinsheim KGV Blüh Auf am Schwarzen Weg) kann man sich während des Frühsommerfests ein Rad bequem per App ausleihen. Lade dir hierzu Nextbike-App herunter. Preis 1,00 € für 30 Minuten.

RADTOUREN


Radtour vom Brodelpott zum Kaisenhausmuseum, 11:00 - 13:00 Uhr

Vom Osterfeuerbergviertel in die Waller Feldmark mit Cecilie Eckler-von Gleich: Auf der Radtour werden Zwischenstationen bei dem Gelände des Waller Umweltpädagogik Projekts, dem Internationalen Garten Walle und bei der Fleetkirche gemacht. Das Ziel der Radtour ist das Kaisenhausmuseum, wo es neben vielen Leckereien Informationen zur Geschichte des Gebietes gibt.

 Abfahrt: 11:00 Uhr vor dem Kulturhaus, Schleswigerstr. 4.

Radtour durch den Grünen Bremer Westen, 13:00 Uhr








Die 7 km lange Tour führt gemeinsam mit Kirsten Tiedemann auf verwunschenen Wegen durch den abwechslungsreichen Grünen Bremer Westen. Wir starten in der Waller Feldmark (Kaisenhäuser), fahren am Waller Feldmarksee vorbei und erkunden das kunterbunte Leben im Kleingartenpark „In den Wischen“. Seerosen auf dem Maschinenfleet, das Vogelschutzgehölz mit traumhaft alten Buchen und idyllische Parzellen liegen auf dem Weg. An unserem Ziel, in der Gaststätte Blüh' auf, wartet eine Erfrischung auf uns.

 Treffpunkt: Waller Damm - Ecke Fahrwiesenweg (Walle)
Ziel: Vereinheim Blüh Auf am Mittelwischweg

Radtour „Gröpelinger Stadtfarmen“, 14:00 - 16:00 Uhr

2-stündige-Radtour mit Stadtführerin Marion Steinröck. Seit einigen Jahren manifestiert sich im Stadtteil eine neue Form urbaner Agrikultur: Stadtfarmen nennen sich die verschiedenen Gärten, die landwirtschaftliche Anbauflächen mit Sozial- und Lernräumen verknüpfen. Auf der Radtour durch Gröpelingen besuchen wir drei davon: Die **Gemüsewerft** baut an derzeit drei Standorten in Bremen unter anderem Gemüse, Kräuter und Hopfen an. Die **Erlebnissfarm Ohlenhof** bietet Kindern und Jugendlichen die Möglichkeit zum Umgang mit Tieren und Pflanzen. Der **Blocklandgarten** produziert im Stadtteil Gemüse nach ökologischen Kriterien und gestaltet die umliegenden Grünflächen zu Insektenparadies und Streuobstwiesen um.

 Treffpunkt: Gröpelinger Depot, Eingang Fundbüro

-  Windkrafträder
-  Kaisenmuseum im Behrensweg 5 a
-  Fleetkirche
-  Unterführung für Rad-/Fußgänger
-  Badestrand
-  Wassersport
-  Haltestellen

0 250 500 750 1000 m

